

1. WSTĘP

Podstawę prawną do przeprowadzenia strategicznej oceny oddziaływania na środowisko stanowi ustawa z dnia 3 października 2008 r. o udostępnianiu informacji o środowisku i jego ochronie, udziale społeczeństwa w ochronie środowiska oraz o ocenach oddziaływania na środowisko (tekst jednolity Dz. U. 2013 r. poz. 1235, ze zm.).

Zgodnie z art. 3 pkt 14 w/w ustawy strategiczna ocena oddziaływania na środowisko to postępowanie w sprawie oceny oddziaływania na środowisko skutków realizacji polityki, strategii, planu lub programu, obejmujące w szczególności:

- a. uzgodnienie stopnia szczegółowości informacji zawartych w prognozie oddziaływania na środowisko,
- b. sporządzenie prognozy oddziaływania na środowisko,
- c. uzyskanie wymaganych ustawą opinii,
- d. zapewnienie możliwości udziału społeczeństwa w postępowaniu.

Stosownie do zapisów art. 55 ust. 3 w/w ustawy do przyjętego dokumentu załącza się pisemne podsumowanie zawierające uzasadnienie wyboru przyjętego dokumentu w odniesieniu do rozpatrywanych rozwiązań alternatywnych, a także informację, w jaki sposób zostały wzięte pod uwagę i w jakim zakresie zostały uwzględnione:

1. ustalenia zawarte w prognozie oddziaływania na środowisko,
2. opinie właściwych organów, o których mowa w art. 57 i 58,
3. zgłoszone uwagi i wnioski,
4. wyniki postępowania dotyczącego transgranicznego oddziaływania na środowisko, jeżeli zostało przeprowadzone,
5. propozycje dotyczące metod i częstotliwości przeprowadzania monitoringu skutków realizacji postanowień dokumentu.

Przedmiotem strategicznej oceny oddziaływania na środowisko był projekt dokumentu „Aktualizacja Programu Ochrony Środowiska dla Powiatu Wielickiego na lata 2013-2016 z perspektywą na lata 2017-2020”.

W/w dokument został uchwalony w dniu 25 czerwca 2014 r. przez Radę Powiatu Wielickiego (Uchwała Nr XXX/248/14).

2. PRZEBIEG STRATEGICZNEJ OCENY ODDZIAŁYWANIA NA ŚRODOWISKO

Postępowanie w sprawie strategicznej oceny oddziaływania na środowisko przebiegało w czterech etapach:

- uzgodnienie stopnia szczegółowości informacji zawartych w prognozie oddziaływania na środowisko,
- sporządzenie prognozy oddziaływania na środowisko,
- uzyskanie wymaganych opinii,
- zapewnienie udziału społeczeństwa w postępowaniu.

2.1. Uzgodnienie stopnia szczegółowości informacji zawartych w prognozie.

W dniu 6 lutego 2014 r. Zarząd Powiatu Wielickiego wystąpił do Regionalnego Dyrektora Ochrony Środowiska w Krakowie oraz do Małopolskiego Państwowego Wojewódzkiego Inspektora Sanitarnego w Krakowie o ustalenie, czy istnieje konieczność przeprowadzenia procedury strategicznej oceny oddziaływania.

Regionalny Dyrektor Ochrony Środowiska w Krakowie pismem z dnia 4 marca 2014 r., znak: OO.410.1.2.2014.MZi (zał. 1), wskazał na potrzebę przeprowadzenia procedury strategicznej oceny oddziaływania na środowisko dla projektu „Aktualizacji Programu Ochrony Środowiska ...”, ze względu na wysoką wartość przyrodniczą i krajobrazową rozległych terenów powiatu. Również Małopolski Państwowy Wojewódzki Inspektor Sanitarny w Krakowie pismem z dnia 5 marca 2014 r., znak: NS.9022.4.71.2014 (zał. 2); wyraził opinię, iż przedsięwzięcie p.n. „Aktualizacja Programu Ochrony Środowiska ...” – wymaga przeprowadzenia strategicznej oceny oddziaływania na środowisko.

W dalszej kolejności Zarząd Powiatu Wielickiego pismem z dnia 3 marca 2014 r. oraz pismem z dnia 5 marca 2014 r. wystąpił odpowiednio do Małopolskiego Państwowego Wojewódzkiego Inspektora Sanitarnego w Krakowie oraz Regionalnego Dyrektora Ochrony Środowiska w Krakowie o uzgodnienie zakresu stopnia szczegółowości informacji wymaganych w prognozie oddziaływania na środowisko dla w/w projektu dokumentu pn. „Aktualizacja Programu Ochrony Środowiska ...”.

Regionalny Dyrektor Ochrony Środowiska w Krakowie pismem z dnia 18 marca 2014 r., znak: OO.411.1.2.2014.MZi (zał. 3), uzgodnił proponowany zakres i stopień szczegółowości prognozy, zgodny z art. 51 ustawy z dnia 3 października 2008 r. o udostępnianiu informacji o środowisku i jego ochronie, udziale społeczeństwa w ochronie środowiska oraz o ocenach oddziaływania na środowisko, z uwzględnieniem, iż prognoza powinna zawierać:

1. Ocenę stopnia realizacji celów i zadań obowiązującego Programu Ochrony Środowiska dla Powiatu Wielickiego.

2. Informacje dotyczące nowo wyznaczonych celów i zadań środowiskowych w stosunku do dotychczasowych ustaleń programu.
3. Identyfikację problemów ochrony środowiska powiatu wielickiego oraz ocenę sposobów ich ograniczenia lub eliminacji określonych w aktualizacji programu.
4. Ocenę wpływu na stan wód, planowanych i istniejących oczyszczalni przydomowych, jako systemu porządkowania gospodarki ściekowej w gminach na terenie powiatu wielickiego.
5. Analizę uwarunkowań środowiskowych z rozpoznaniem i oceną walorów przyrodniczych.
6. Ocenę założeń programu dotyczących obszarów chronionych na podstawie ustawy o ochronie przyrody.
7. Ocenę przyjętych w programie celów i zadań określonych do realizacji, w kontekście wymiernych skutków dla środowiska naturalnego.

Natomiast Małopolski Państwowy Wojewódzki Inspektor Sanitarny w Krakowie pismem znak NS.9022.4.135.2014 z dnia 13 marca 2014 r. (zał. 4) uzgodnił zakres i stopień szczegółowości informacji wymaganych w prognozie oddziaływania na środowisko dla przedmiotowego projektu, zgodnie z art. 51 oraz art. 52 ust. 1 i ust. 2 wyżej powołanej ustawy z dnia 3 października 2008 r., ze szczególnym uwzględnieniem wpływu założeń planu na zdrowie, warunki i jakość życia mieszkańców, w tym ochrony ich zdrowia.

2.2. Sporządzenie prognozy oddziaływania na środowisko.

W marcu 2014 r. Zarząd Powiatu Wielickiego przystąpił do opracowania prognozy oddziaływania na środowisko dla przeprowadzenia strategicznej oceny oddziaływania na środowisko projektu dokumentu pn. „Aktualizacja Programu Ochrony Środowiska dla Powiatu Wielickiego na lata 2013-2016 z perspektywą na lata 2017-2020”.

2.3. Uzyskanie wymaganych opinii.

Zgodnie z art. 54 ust. 1 powołanej wyżej ustawy z dnia 3 października 2008 r. Zarząd Powiatu Wielickiego w dniu 9 kwietnia 2014 r. wystąpił do Regionalnego Dyrektora Ochrony Środowiska w Krakowie oraz Małopolskiego Państwowego Wojewódzkiego Inspektora Sanitarnego w Krakowie o opinię w sprawie projektu dokumentu pn. „Aktualizacja Programu Ochrony Środowiska dla Powiatu Wielickiego na lata 2013-2016 z perspektywą na lata 2017-2020” wraz z prognozą oddziaływania na środowisko skutków realizacji w/w projektu dokumentu. W/w organy wydały opinię w ustawowym terminie, tj. 30 dni od dnia otrzymania wniosku o opinię.

Regionalny Dyrektor Ochrony Środowiska w Krakowie pismem z dnia 9 maja 2014 r., znak: OO.410.1.6.2014.MZi, do przedłożonego programu wraz z prognozą nie wniósł uwag (zał. 5). Również Małopolski Państwowy Wojewódzki Inspektor Sanitarny

w Krakowie pismem z dnia 29 kwietnia 2014 r., znak: NS.9022.4.227.2014, zaopiniował w zakresie sanitarno-higienicznym w/w projekt pozytywnie, bez uwag (zał. 6).

2.4. Zapewnienie udziału społeczeństwa.

Stosownie do art. 54 ust. 2 w/w ustawy Zarząd Powiatu Wielickiego zapewnił możliwość udziału społeczeństwa w strategicznej ocenie oddziaływania na środowisko:

- podając do publicznej wiadomości informację o przystąpieniu do opracowania prognozy oddziaływania na środowisko dla przeprowadzenia strategicznej oceny oddziaływania na środowisko projektu dokumentu pn. „Aktualizacja ...” oraz o możliwości zapoznania się z niezbędną dokumentacją sprawy i możliwością składania uwag i wniosków do opracowywanego dokumentu w terminie 21 dni od dnia ukazania się ogłoszenia, poprzez zamieszczenie w dniu 11.03.2014 r. ogłoszenia na stronie internetowej Urzędu (<http://eurzad.powiat.eu>), w dniu 11 marca 2014 r. Biuletynie Informacji Publicznej w Województwie Małopolskim, na tablicy ogłoszeń w siedzibie Urzędu przy ul. Dembowskiego 2 (wywieszono 12 marca 2014 r.) i ul. Słowackiego 10 w Wieliczce (wywieszono 11 marca 2014 r.), oraz w Urzędzie Miasta i Gminy Wieliczka, Urzędzie Miasta i Gminy Niepotomice, Urzędzie Gminy Biskupice, Urzędzie Gminy Kłaj, Urzędzie Gminy Gdów.
- informując o przystąpieniu do konsultacji społecznych w ramach strategicznej oceny oddziaływania na środowisko projektu dokumentu „Aktualizacja ...” i opracowaniu Prognozy oddziaływania na środowisko skutków realizacji w/w projektu oraz zawiadamiając:
 - a. o możliwości zapoznania się z projektem „Aktualizacji ...” wraz z Prognozą oddziaływania na środowisko skutków realizacji w/w projektu,
 - b. o możliwości składania uwag i wniosków przez wszystkich zainteresowanych.

Jednocześnie wskazano, iż przedmiotowe dokumenty są dostępne na stronie internetowej Urzędu www.wieliczka.pl w zakładce „Dokumenty strategiczne” oraz w siedzibie Wydziału Ochrony Środowiska i Rolnictwa przy ul. Słowackiego 10 w Wieliczce. Ponadto określono, iż uwagi i wnioski do w/w dokumentów można składać w terminie od 16 kwietnia do 12 maja 2014 r., podając formę i miejsca ich składania z zastrzeżeniem, iż po upływie w/w terminu uwagi i wnioski pozostaną bez rozpatrzenia, zgodnie z art. 41 w/w ustawy. Zgłoszone uwagi i wnioski zostaną rozpatrzone przez Zarząd Powiatu Wielickiego.

Jednocześnie Zarząd Powiatu Wielickiego w ramach konsultacji społecznych zaprosił na otwarte spotkanie konsultacyjne ze społeczeństwem, które odbyło się w dniu 8 maja 2014 r. o godz. 10.00 w auli Starostwa Powiatowego w Wieliczce przy ul. Dembowskiego 2.

Przedmiotowe ogłoszenie z dnia 9 kwietnia 2014 r. zostało opublikowane w dniu 11 kwietnia 2014 r. w Biuletynie Informacji Publicznej w Województwie Małopolskim, w tym samym dniu na stronie internetowej Urzędu www.wieliczka.pl, na tablicy ogłoszeń Urzędu przy ul. Dembowskiego 2 (10.04.2014 r.) i ul. Słowackiego 10 w Wieliczce (10.04.2014 r.), na tablicach ogłoszeń Urzędów: Gminy Biskupice (11.04.2014 r.), Gminy

Ktąj (14.04.2014 r.), Gminy Gdów (15.04.2014 r.), Miasta i Gminy Niepołomice (14.04.2014 r.), Miasta i Gminy Wieliczka (10.04.2014 r.).

Na spotkanie konsultacyjne zostali również zaproszeni Radni Powiatu Wielickiego oraz instytucje związane z ochroną środowiska na terenie Powiatu Wielickiego.

3. Podsumowanie strategicznej oceny oddziaływania na środowisko

3.1. Ustalenia zawarte w prognozie oddziaływania na środowisko.

Prognoza została sporządzona na podstawie szczegółowej analizy treści projektu dokumentu „Aktualizacja Programu Ochrony Środowiska dla Powiatu Wielickiego na lata 2013-2016 z perspektywą na lata 2017-2020” i stanowi określenie prawdopodobnych skutków w środowisku, jakie mogą wystąpić w wyniku podjęcia realizacji powyższego dokumentu lub w przypadku jego zaniechania.

Prognoza jest dokumentem wspierającym proces decyzyjny i procedurę konsultacji społecznej. Prognoza wskazuje również na możliwe negatywne skutki realizacji analizowanego dokumentu oraz przedstawia zalecenia dotyczące przeciwdziałania ewentualnym negatywnym skutkom oraz wskazuje sposoby ich minimalizacji.

Celem podstawowym prognozy jest identyfikacja potencjalnych oddziaływań skutków wykonania „Aktualizacji ...” na środowisko i stwierdzenie, czy realizacja proponowanych zadań będzie sprzyjać ochronie środowiska i zrównoważonemu rozwojowi gospodarczemu Powiatu. W ramach Prognozy dokonano analizy i oceny znaczących oddziaływań na środowisko. Oceną objęto takie elementy środowiska jak: ludzie, zwierzęta, rośliny, różnorodność biologiczną, wodę, powietrze, powierzchnię ziemi, krajobraz, klimat, zasoby naturalne, zabytki, dobra materialne.

Analiza celów ustanowionych w projekcie „Aktualizacji ...” wykazała, że są one zgodne i realizują cele środowiskowe wyznaczone w dokumentach strategicznych kraju, województwa i powiatu.

Głównym założeniem w/w dokumentu jest ograniczenie zanieczyszczenia środowiska i poprawa jego stanu.

Wdrożenie „Aktualizacji ...” nie spowoduje nowych zagrożeń lub innych istotnych uciążliwości dla środowiska na terenie powiatu, a prawidłowa jego realizacja przyniesie wymierne efekty ekologiczne w postaci minimalizacji antropopresji na środowisko. Realizacja „Aktualizacji ...” nie spowoduje ingerencji i przekształceń w środowisku naturalnym o wysokich walorach przyrodniczych, nie wpłynie negatywnie na obszary cenne przyrodniczo.

Możliwe negatywne oddziaływanie na środowisko przyrodnicze inwestycji proekologicznych, których realizacja wynika z celów i kierunków działań zawartych w projekcie „Aktualizacji ...”, ograniczało się będzie w większości przypadków jedynie do etapu realizacji inwestycji (etapu prac budowlanych związanych z planowaną inwestycją). Negatywne oddziaływania na środowisko przyrodnicze związane z etapem realizacji inwestycji są oddziaływaniami krótkotrwałymi, odwracalnymi,

o ograniczonym lokalnym charakterze. Po zakończeniu fazy realizacji, oddziaływanie na środowisko inwestycji ekologicznych ulega na etapie eksploatacji odwróceniu, co oznacza, iż zaczynają one oddziaływać pozytywnie na środowisko, dając zauważalną poprawę stanu tych elementów środowiska, które mają chronić. Z uwagi na charakter przedsięwzięć przewidzianych do realizacji oraz ich prawdopodobną lokalizację, na żadnym z etapów realizacji nie będą występowały niekorzystne oddziaływania na istniejące formy ochrony przyrody, w tym na obszary Natura 2000.

3.2. Opinie właściwych organów, o których mowa w art. 57 i 58 ustawy z dnia 3 października 2008 r. o udostępnianiu informacji o środowisku i jego ochronie, udziale społeczeństwa w ochronie środowiska oraz o ocenach oddziaływania na środowisko.

Zgodnie z art. 57 ust. 1 pkt 2 w/w ustawy organem właściwym w sprawach opiniowania w ramach strategicznych ocen oddziaływania na środowisko dokumentów innych niż opracowywanych i zmienianych przez naczelne lub centralne organy administracji rządowej jest regionalny dyrektor ochrony środowiska. Natomiast organem Państwowej Inspekcji Sanitarnej właściwym w sprawach opiniowania i uzgadniania w ramach strategicznych ocen oddziaływania na środowisko jest państwowy wojewódzki inspektor sanitarny w przypadku dokumentów innych niż wyżej wymienione.

Zgodnie z art. 54 ust. 1 powołanej wyżej ustawy z dnia 3 października 2008 r. Zarząd Powiatu Wielickiego w dniu 9 kwietnia 2014 r. wystąpił do Regionalnego Dyrektora Ochrony Środowiska w Krakowie oraz Małopolskiego Państwowego Wojewódzkiego Inspektora Sanitarnego w Krakowie o opinię w sprawie projektu „Aktualizacji Programu Ochrony Środowiska dla Powiatu Wielickiego na lata 2013-2016 z perspektywą na lata 2017-2020” wraz z prognozą oddziaływania na środowisko. W/w organy wydały opinię w ustawowym terminie, tj. 30 dni od dnia otrzymania wniosku o opinię.

Regionalny Dyrektor Ochrony Środowiska w Krakowie pismem z dnia 9 maja 2014 r., znak: OO.410.1.6.2014.MZi, do przedłożonego programu wraz z prognozą nie wniósł uwag. Również Małopolski Państwowy Wojewódzki Inspektor Sanitarny w Krakowie pismem z dnia 29 kwietnia 2014 r., znak: NS.9022.4.227.2014, zaopiniował w zakresie sanitarno-higienicznym w/w projekt pozytywnie, bez uwag. (zał. 5 i zał. 6).

3.3. Zgłoszone uwagi i wnioski.

Zgodnie z art. 39 i art. 54 ust. 2 ustawy z dnia 3 października 2008 r. o udostępnianiu informacji o środowisku i jego ochronie, udziale społeczeństwa w ochronie środowiska oraz o ocenach oddziaływania na środowisko, Zarząd Powiatu Wielickiego zapewnił w ramach strategicznej oceny oddziaływania na środowisko możliwość udziału społeczeństwa w pracach nad projektem dokumentu pn. „Aktualizacja Programu Ochrony Środowiska dla Powiatu Wielickiego na lata 2013 - 2016 z perspektywą na lata 2017-2020”.

Do publicznej wiadomości za pośrednictwem witryny internetowej Urzędu (www.wieliczka.pl), Biuletynu Informacji Publicznej w Województwie Małopolskim, na tablicy ogłoszeń Urzędu przy ul. Dembowskiego 2 i ul. Słowackiego 10 w Wieliczce, na tablicach ogłoszeń Urzędów: Gminy Biskupice, Gminy Kłaj, Gminy Gdów, Miasta i Gminy Niepołomice, Miasta i Gminy Wieliczka, zostały podane przez Zarząd Powiatu Wielickiego następujące informacje o:

- przystąpieniu do opracowania „Aktualizacji Programu Ochrony Środowiska dla Powiatu Wielickiego na lata 2013-2016 z perspektywą na lata 2017-2020” – ogłoszenie z dnia 26 kwietnia 2013 r. (zał. 7),
- przystąpieniu do opracowania prognozy oddziaływania na środowisko dla przeprowadzenia strategicznej oceny oddziaływania na środowisko projektu w/w dokumentu – ogłoszenie z dnia 5 marca 2014 r. (zał. 8),
- przystąpieniu do konsultacji społecznych w ramach strategicznej oceny oddziaływania na środowisko projektu dokumentu pn. „Aktualizacja ...” i opracowaniu Prognozy oddziaływania na środowisko skutków realizacji w/w projektu dokumentu – ogłoszenie z dnia 9 kwietnia 2014 r. (zał. 9).
- możliwości zapoznania się z dokumentacją, projektem „Aktualizacji ...” i Prognozą,
- możliwości składania uwag i wniosków,
- organie właściwym do rozpatrzenia uwag i wniosków.

Uwagi i wnioski zgłoszone w związku z udziałem społeczeństwa, wraz ze sposobem ich uwzględnienia, zamieszczono w załączniku nr 10.

3.4. Wyniki postępowania dotyczącego transgranicznego oddziaływania na środowisko.

Realizacja „Aktualizacji Programu Ochrony Środowiska dla Powiatu Wielickiego na lata 2013-2016 z perspektywą na lata 2017-2020” nie wywoła oddziaływań środowiskowych o charakterze transgranicznym, w związku z czym nie rozpatrywano transgranicznego oddziaływania na środowisko.

3.5. Propozycje dotyczące metod i częstotliwości przeprowadzania monitoringu skutków realizacji postanowień dokumentu.

W projekcie „Aktualizacji ...” zaproponowano metodę monitoringu będącą systemem sprawozdawczości, opartym na wskaźnikach (miernikach) stanu środowiska i zmian presji na środowisko. W związku z powyższym odstąpiono od określania dodatkowego monitoringu skutków realizacji dokumentu. Zestawienie wskaźników (monitoringu) oceny skutków realizacji postanowień zawartych w projekcie „Aktualizacji ...” zamieszczono w zał. 11.

W projekcie „Aktualizacji...”, zaproponowano także częstotliwość przeprowadzania monitoringu. Z uwagi na fakt, że określenie wskaźników wymaga posiadania odpowiednich informacji pochodzących przede wszystkim z monitoringu środowiska

czy też danych statystycznych, informacje te powinny być opracowane co 2 lata (w ramach sporządzania raportów z wykonania programu ochrony środowiska dla powiatu).

3.6. Uzasadnienie wyboru przyjętego dokumentu w odniesieniu do rozpatrywanych rozwiązań alternatywnych.

Na podstawie przeprowadzonej analizy oraz wynikającej z niej oceny zapisów projektu „Aktualizacji...”, można stwierdzić, że przyjęcie ww. dokumentu, a w konsekwencji realizacja jego zapisów przyczyni się do poprawy stanu środowiska. W związku z powyższym nie zostały zaproponowane i nie rozważano rozwiązań alternatywnych. Jak wskazano w Prognozie oddziaływania na środowisko skutków realizacji projektu „Aktualizacji...”, większość proponowanych do realizacji przedsięwzięć w ramach analizowanego projektu aktualizacji POŚ dla Powiatu Wielickiego ma jednoznaczny pozytywny wpływ na środowisko i proponowanie rozwiązań alternatywnych jest nieuzasadnione. Ponadto prognoza ta ma charakter strategiczny i w związku z tym brak jest możliwości precyzyjnego określenia rozwiązań alternatywnych dla poszczególnych działań.

Skutki podejmowanych działań zależą od lokalnej chłonności środowiska lub też od występowania w rejonie realizacji przedsięwzięcia, tzw. obszarów wrażliwych, dlatego na etapie projektowania nowych inwestycji należy szczegółowo rozważyć kilka wariantów tak, aby możliwy był wybór takiego, który w najmniejszym stopniu będzie negatywnie oddziaływać na środowisko. Warianty alternatywne mogą być rozpatrywane pod względem: lokalizacji, konstrukcji i technologii, organizacji czy też nie podjęcia realizacji przedsięwzięcia.

Opracowanie „Aktualizacji Programu Ochrony Środowiska dla Powiatu Wielickiego na lata 2013-2016 z perspektywą na lata 2017-2020” wynika z obowiązku nałożonego ustawą, a zakres i treść w/w opracowanego dokumentu spełnia wymagania stawiane przepisami prawa. Jest to dokument strategiczny wyrażający cele i zadania polityki ekologicznej na lata 2013-2016 z perspektywą na lata 2017-2020, zgodny z dokumentami strategicznymi obowiązującymi na szczeblu krajowym i międzynarodowym. Przeprowadzona prognoza oddziaływania na środowisko skutków realizacji ww. projektu wykazała, że wdrożenie przedmiotowego dokumentu nie spowoduje powstania nowych zagrożeń lub innych istotnych uciążliwości dla środowiska powiatu, a prawidłowa jego realizacja przyniesie wymierne efekty ekologiczne w postaci minimalizacji antropopresji na środowisko. Realizacja projektu „Aktualizacji...” nie spowoduje ingerencji i przekształceń w środowisku naturalnym o wysokich walorach przyrodniczych, nie wpłynie negatywnie na obszary chronione cenne przyrodniczo. W ostatecznym rachunku spowoduje poprawę stanu elementów środowiska i stworzy odpowiednie warunki do realizacji lokalnych celów społeczno-ekonomicznych na zasadach zrównoważonego rozwoju. Ponadto uzyskano pozytywne opinie właściwych organów w sprawie ww. projektu „Aktualizacji ...” wraz z prognozą oddziaływania na środowisko skutków realizacji projektu. W związku z powyższym przyjęcie ww. projektu „Aktualizacji Programu Ochrony Środowiska dla Powiatu Wielickiego na lata 2013-2016 z perspektywą na lata 2017-2020” było w pełni uzasadnione.

STAROSTA WIELICKI

Jacek Jaszkiwicz

4. Załączniki.

- **Załącznik nr 1.** Kopia pisma Regionalnego Dyrektora Ochrony Środowiska w Krakowie, z dnia 4 marca 2014 r., znak: OO.410.1.2.2014.MZi.
- **Załącznik nr 2.** Kopia pisma Małopolskiego Państwowego Wojewódzkiego Inspektora Sanitarnego w Krakowie, z dnia 5 marca 2014 r., znak: NS.9022.4.71.2014.
- **Załącznik nr 3.** Kopia pisma Regionalnego Dyrektora Ochrony Środowiska w Krakowie, z dnia 18 marca 2014 r., znak: OO.411.1.2.2014.MZi.
- **Załącznik nr 4.** Kopia pisma Małopolskiego Państwowego Wojewódzkiego Inspektora Sanitarnego w Krakowie z dnia 13 marca 2014 r., znak NS.9022.4.135.2014.
- **Załącznik nr 5.** Kopia pisma Regionalnego Dyrektora Ochrony Środowiska w Krakowie, z dnia 9 maja 2014 r., znak: OO.410.1.6.2014.MZi.
- **Załącznik nr 6.** Kopia pisma Małopolskiego Państwowego Wojewódzkiego Inspektora Sanitarnego w Krakowie, z dnia 29 kwietnia 2014 r., znak: NS.9022.4.227.2014.
- **Załącznik nr 7.** Kopia ogłoszenia o przystąpieniu do opracowania „Aktualizacji Programu Ochrony Środowiska dla Powiatu Wielickiego na lata 2013-2016 z perspektywą na lata 2017-2020” – ogłoszenie z dnia 26 kwietnia 2013 r.
- **Załącznik nr 8.** Kopia ogłoszenia o przystąpieniu do opracowania prognozy oddziaływania na środowisko dla przeprowadzenia strategicznej oceny oddziaływania na środowisko projektu w/w dokumentu – ogłoszenie z dnia 5 marca 2014 r.
- **Załącznik nr 9.** Kopia ogłoszenia o przystąpieniu do konsultacji społecznych w ramach strategicznej oceny oddziaływania na środowisko projektu dokumentu pn. „Aktualizacja ...” i opracowaniu Prognozy oddziaływania na środowisko skutków realizacji w/w projektu dokumentu – ogłoszenie z dnia 9 kwietnia 2014 r.
- **Załącznik nr 10.** Zestawienie uwag i wniosków zgłoszonych w związku z udziałem społeczeństwa w ramach opracowania projektu „Aktualizacji Programu Ochrony Środowiska dla Powiatu Wielickiego na lata 2013-2016 z perspektywą na lata 2017-2020”, Prognozy oddziaływania na środowisko dla przeprowadzenia strategicznej oceny oddziaływania na środowisko projektu ww. dokumentu oraz konsultacjami społecznymi w ramach strategicznej oceny oddziaływania na środowisko projektu ww. dokumentu, wraz ze sposobem ich uwzględnienia.
- **Załącznik nr 11.** Wskaźniki monitoringu realizacji Programu Ochrony Środowiska dla Powiatu Wielickiego.

Załączniki



REGIONALNY DYREKTOR
OCHRONY ŚRODOWISKA
W KRAKOWIE

Załącznik nr 1

Kraków, dnia 04.03.2014r

OO.410.1.2.2014.MZi

6.03.2014r.
p. B. Kozior

Starostwo Powiatowe
w Wieliczce
2014 -03- 05
p. 16.03.2014
Nr 23

Starosta Wielicki

ul. Dembowskiego 2
34-020 Wieliczka

Dotyczy „Aktualizacji programu ochrony środowiska dla Powiatu Wielickiego na lata 2013-2016 z perspektywą na lata 2017-2020”.

W nawiązaniu do wystąpienia z dnia 6 lutego 2014 r., znak OŚ.602.2.2013 w sprawie wydania opinii w kwestii konieczności przeprowadzenia strategicznej oceny oddziaływania na środowisko dla programu pn. „Aktualizacja programu ochrony środowiska dla Powiatu Wielickiego na lata 2013-2016 z perspektywą na lata 2017-2020” w oparciu o art. 47 ustawy z dnia 3 października 2008 r. o udostępnianiu informacji o środowisku i jego ochronie, udziale społeczeństwa w ochronie środowiska oraz o ocenach oddziaływania na środowisko (Dz. U. 2013 1235 j.t ze zm.) przekazuję poniższe stanowisko.

Wskazuje się na potrzebę przeprowadzenia procedury strategicznej oceny oddziaływania na środowisko dla projektu dokumentu pn: „Aktualizacja programu ochrony środowiska dla Powiatu Wielickiego na lata 2013-2016 z perspektywą na lata 2017-2020”, ze względu na wysoką wartość przyrodniczą i krajobrazową rozległych terenów powiatu.

W granicach powiatu położonych jest kilka obszarów chronionych, w tym o wysokim reżimie ochronnym - obszarów sieci Natura 2000: PLH 120008 Koło Grobli, PLH 120080 Torfowisko Wielkie Błoto, PLB 120002 Puszcza Niepołomicka, a także rezerwatów przyrody Gibiel, Koło oraz Groty Kryształowe. Na terenie powiatu znajdują się także użytki ekologiczne Las Krzyszkowski, Las i Stawy na Grabówkach, oraz obszar łęgowy pactwa wodnego – duża i mała wyspa (okolice wsi Brzegi). Łącznie ochroną objęte jest około 12 % powierzchni powiatu.

Powyższe obszary chronią cenne i urozmaicone ekosystemy leśne, terenów podmokłych i wodne, a także unikatowe walory przyrody nieożywionej związane z podziemnymi komorami w Kopalni Soli Wieliczka.

Ponadto, przez teren Powiatu Wielickiego przebiegają ważne korytarze migracyjne, które wymagają ochrony i zachowania ciągłości. Korytarze te o przebiegu północ – południe łączą rozległe tereny Pogórza Karpackiego z Puszcza Niepołomicką.

Mając na uwadze dbałość o stan środowiska przyrodniczego oraz umiejętne korzystanie z jego zasobów wpisujące się w zasadę zrównoważonego rozwoju, która winna stanowić podstawę sporządzenia bądź aktualizacji tego typu dokumentów, wskazuje się na potrzebę przeprowadzenia strategicznej oceny oddziaływania na środowisko.

Otrzymują:

1. Adresat,
2. OO. MZi.a/a.

Regionalny
Dyrektor Ochrony Środowiska
w Krakowie

mgr Rafał Rostecki

31-112 Kraków, Plac Na Stawach 3 * tel. +48 (12) 61 98 154 *fax. +48 (12) 61 98 154

e-mail: sekretariat@rdos.krakow.pl

www.krakow.rdos.gov.pl



MAŁOPOLSKI
PAŃSTWOWY WOJEWÓDZKI INSPEKTOR
SANITARNY

NS.9022.4.71.2014

OŚR
Starostwo Powiatowe
w Wieliczce

2014 -03- 10

P. 1746. 2014

Nr Zal. pluto CD

Załącznik nr 2

12.03.2014r.
p. B. KOUROV

05 MAR. 2014

Kraków, dnia

Starosta Wielicki
Ul. Dembowskiego 2
32-020 Wieliczka

OPINIA SANITARNA

Na podstawie art. 3 i art. 12 ust. 1a pkt 1 ustawy z dnia 14 marca 1985 r. o Państwowej Inspekcji Sanitarnej (tekst jednolity Dz. U. z 2011 r. Nr 212, poz. 1263 z późn. zm.), art. 58 pkt 2 i ust. 3 oraz art. 78 ust. 1 pkt 2 ustawy z dnia 03 października 2008r. o udostępnianiu informacji o środowisku i jego ochronie, udziale społeczeństwa w ochronie środowiska oraz o ocenach oddziaływania na środowisko (Dz. U. z 2013r., poz. 1235 z późn. zm.) - Małopolski Państwowy Wojewódzki Inspektor Sanitarny po zapoznaniu się z przedstawioną przy piśmie z dnia 06.02.2014r., znak: OŚR.602.2.2013 (wpl. w dniu 12.02.2014r.) dokumentacją p.n.: „Aktualizacja Programu Ochrony Środowiska dla Powiatu Wielickiego na lata 2013 – 2016 z uwzględnieniem perspektywy na lata 2017-2020”

wyraża opinię,

iż przedsięwzięcie p.n. „Aktualizacja Programu Ochrony Środowiska dla Powiatu Wielickiego na lata 2013 – 2016 z uwzględnieniem perspektywy na lata 2017-2020” wymaga przeprowadzenia strategicznej oceny oddziaływania na środowisko.

Uzasadnienie

Starosta Wielicki, pismem z dnia 06.02.2014r., znak: OŚR.602.2.2013, zwrócił się z wnioskiem o wydanie opinii w sprawie obowiązku przeprowadzenia strategicznej oceny oddziaływania na środowisko dla wymienionego wyżej przedsięwzięcia.

Do pisma dołączono projekt dokumentu opracowany przez Zespół pod kierunkiem dr inż. Beaty Kłojzy-Karczmarczyk (Instytut Gospodarki Surowcami Mineralnymi i Energią Polskiej Akademii Nauk Pracownia Badań Środowiskowych i Gospodarki Odpadami 31-261 Kraków, ul. Józefa Wybickiego 7).

Rada Powiatu Wielickiego w dniu 30 grudnia 2004 r. przyjęła uchwałą Nr XXIII/139/04 „Program Ochrony Środowiska dla Powiatu Wielickiego”. W dniu 29 października 2009 r. uchwałą nr XXXII/225/09 przyjęto „Aktualizację Programu Ochrony Środowiska dla Powiatu Wielickiego na lata 2009 – 2012 z uwzględnieniem perspektywy na lata 2013-2020”. Obecna „Aktualizacja Programu Ochrony Środowiska dla Powiatu Wielickiego na lata 2013-2016 z perspektywą na lata 2017-2020” stanowi kontynuację dokumentu programowego „Aktualizacja Programu Ochrony Środowiska dla Powiatu Wielickiego na lata 2009-2012 z uwzględnieniem perspektywy na lata 2013-2020” opracowanego w 2009 r., przez ATMOTERM – EKOURBIS Sp. z o.o. Częstochowa.

Aktualizacja programu zawiera rozpoznanie aktualnego stanu środowiska w gminie, przedstawia propozycje oraz opis zadań, jakie są niezbędne do kompleksowego rozwiązania problemów związanych z ochroną środowiska.

www.wsse.krakow.pl

Wojewódzka Stacja Sanitarno-Epidemiologiczna w Krakowie

31-202 Kraków, ul. Prądnicka 76

e-mail: wsse.krakow@pis.gov.pl

adres skrytki na ePUAP: /wssekrakow/skrvtka

Nadrzędnym celem sporządzenia i aktualizacji programu ochrony środowiska, jest wynikająca z polityki ekologicznej państwa, troska o zapewnienie bezpieczeństwa ekologicznego środowiska na terenie powiatu (dla mieszkańców, zasobów przyrodniczych i infrastruktury społecznej) z zachowaniem zasady zrównoważonego rozwoju społeczno-gospodarczego. Jak wynika z przedłożonego dokumentu, podejmowane działania powinny być prowadzone zgodnie z opracowanym uprzednio programem krótko- i średniookresowym, sporządzonym na podstawie przeprowadzonej analizy sytuacji aktualnej i przewidywanych zagrożeń środowiska w powiecie. Realizacja zadań postawionych w programie ochrony środowiska, służących do osiągnięcia celów ekologicznych z podziałem na poszczególne komponenty środowiska, powinna spowodować poprawę warunków życia mieszkańców poprzez zachowanie lub polepszenie walorów środowiska przyrodniczego przy uwzględnieniu głównego charakteru działalności gospodarczej powiatu. Poszczególne wytyczne, zawarte w programie ochrony środowiska, powinny być respektowane i uwzględniane w programach i planach szczegółowych oraz w działaniach inwestycyjnych w zakresie ochrony środowiska.

Cele i zadania ekologiczne są zgodne z założeniami Polityki Ekologicznej Państwa oraz z założeniami obowiązującego aktualnie „Programu Ochrony Środowiska dla Województwa Małopolskiego na lata 2007-2014”. Wyznaczone cele, kierunki i zadania ekologiczne, określają plan działań Powiatu Wielickiego, zmierzających do poprawy jakości wszystkich komponentów środowiska na jego terenie. Poprawa stanu środowiska uzależniona jest od poprawy stanu jego poszczególnych komponentów: powietrza atmosferycznego, wód powierzchniowych i podziemnych, zasobów przyrodniczych. Natomiast na podniesienie komfortu życia mieszkańców powiatu składa się kilka czynników, które wzajemnie się uzupełniają m.in.: poprawa warunków bytowych, poprawa stanu wyposażenia powiatu w urządzenia obsługi turystyki, rekreacji i wypoczynku, wzrost atrakcyjności środowiska przyrodniczego i krajobrazowego, ale również poprawa stanu jakości wód, powietrza oraz terenów leśnych.

Wymóg przeprowadzenia strategicznej oceny oddziaływania dla dokumentów planistycznych (m.in. dla przedłożonego projektu) wynika z art. 46 powołanej wyżej ustawy z dnia 03 października 2008r. o udostępnianiu informacji o środowisku i jego ochronie, udziale społeczeństwa w ochronie środowiska oraz o ocenach oddziaływania na środowisko (Dz. U. z 2013r., poz. 1235 z późn. zm.).

Konieczność przeprowadzenia strategicznej oceny oddziaływania na środowisko nie jest wymogiem bezwzględnym, tj. w ściśle wskazanych sytuacjach możliwe jest odstępianie od niej. Przesłanki odstąpienia określone są w art. 48 ust.1 w/w ustawy. Jednak odstępianie od obowiązku przeprowadzenia strategicznej oceny oddziaływania na środowisko wywiera prawnie określone konsekwencje dla postępowania w stosunku do przyjmowanego dokumentu, wyrażone m. in. w braku obowiązku przygotowania prognozy oddziaływania na środowisko.

Biorąc powyższe pod uwagę, Małopolski Państwowy Wojewódzki Inspektor Sanitarny zajął stanowisko ja w sentencji.

prow. spr. mgr inż. Z. Soczek,
tel. (012) 2549455

MAŁOPOLSKI
PAŃSTWOWY WOJEWÓDZKI INSPEKTOR
SANITARNY
Bala
Z up. dr n. med. Małgorzata Bala
Zastępcza Małopolskiego Państwowego Wojewódzkiego
Inspektora Sanitarnego

Otrzymuje:

1. Adresat
2. a/a.

**REGIONALNY DYREKTOR
OCHRONY ŚRODOWISKA
W KRAKOWIE**

Starostwo Powiatowe
w Wieliczce

Złącznik nr 3

data wpływu:

2014 -Us- 2 0

Wydział OŚR

Nr 259/2014 Zm. 35

OO.411.1.2.2014.MZi

20.03.2014.
p. p. Kacior

Kraków dn. 18.03.2014

Starosta Wielicki

ul. Dembowskiego 2

34-020 Wieliczka

Dotyczy uzgodnienia zakresu i stopnia szczegółowości informacji wymaganych w prognozie oddziaływania na środowisko do „Aktualizacji programu ochrony środowiska dla Powiatu Wielickiego na lata 2013-2016 z perspektywą na lata 2017-2020”.

W odpowiedzi na wystąpienie z dnia 5 marca 2014 r. znak: OŚ.602.2.2013 (data wpływu do RDOŚ 12.03.2014) w sprawie uzgodnienia w oparciu o art. 53 ustawy z dnia 3 października 2008 r. o udostępnianiu informacji o środowisku i jego ochronie, udziale społeczeństwa w ochronie środowiska oraz o ocenach oddziaływania na środowisko (Dz. U. 2013 1235 j.t ze zm.) zakresu i stopnia szczegółowości informacji wymaganych w prognozie oddziaływania na środowisko do „ Aktualizacji programu ochrony środowiska dla Powiatu Wielickiego na lata 2013-2016 z perspektywą na lata 2017-2010” uzgadniam proponowany zakres prognozy, zgodny z art. art. 51 ww. ustawy z uwzględnieniem poniższych uwag.

Prognoza oddziaływania na środowisko w szczególności powinna zawierać:

1. Ocena stopnia realizacji celów i zadań obowiązującego Programu Ochrony Środowiska dla Powiatu Wielickiego.
2. Informacje dotyczące nowo wyznaczonych celów i zadań środowiskowych w stosunku do dotychczasowych ustaleń programu.
3. Identyfikację problemów ochrony środowiska powiatu wielickiego oraz ocenę sposobów ich ograniczenia lub eliminacji określonych w aktualizacji programu.
4. Ocena wpływu na stan wód, planowanych i istniejących oczyszczalni przydomowych, jako systemu porządkowania gospodarki ściekowej w gminach na terenie powiatu wielickiego.
5. Analizę uwarunkowań środowiskowych z rozpoznaniem i oceną walorów przyrodniczych.
6. Ocena założeń programu dotyczących obszarów chronionych na podstawie ustawy o ochronie przyrody.
7. Ocena przyjętych w programie celów i zadań określonych do realizacji, w kontekście wymiernych skutków dla środowiska naturalnego.


Janina Wójcik

mgr inż. Janina Wójcik
18.03.2014

Otrzymują:

1. Adresat,
2. OO. MZi.e/a.

Starosta Wielicki
p. p. Kacior



Regionalny Dyrektor Ochrony Środowiska w Krakowie
Dorota Kuczyńska

51-112 Kraków, Plac Na Stawach 3 * tel. +48 (12) 61 98 154 * fax. +48 (12) 61 98 154
e-mail: sekretariat@rdos.krakow.pl
www.krakow.rdos.gov.pl



Załącznik nr 4

MAŁOPOLSKI
PAŃSTWOWY WOJEWÓDZKI INSPEKTOR
SANITARNY

Kraków, dnia

NS.9022.4.135.2014

Urząd Powiatowy
w Wieliczce

OR

17.03.2014 r.
p. B. Kowal

2014-03-17
P.1379, 2014
Zał.

Starosta Wielicki
Ul. Dembowskiego 2
32-020 Wieliczka

UZGODNIENIE

zakresu i stopnia szczegółowości informacji wymaganych w prognozie
oddziaływania na środowisko

Działając na podstawie art. 3 pkt 1 ustawy z dnia 14 marca 1985 r. o Państwowej Inspekcji Sanitarnej /tekst jednolity Dz. U. z 2011 r. Nr 212, poz. 1263 z późn. zm./, w związku z art. 53 i art. 58 pkt 2 ustawy z dn. 03 października 2008 r. o udostępnieniu informacji o środowisku i jego ochronie, udziale społeczeństwa w ochronie środowiska oraz o ocenach oddziaływania na środowisko /Dz. U. z 2013r., poz. 1235 z późn. zm./, po zapoznaniu się z wnioskiem Starosty Wielickiego z dnia 03.03.2014r., znak: OŚR.602.2.2013 w sprawie uzgodnienia zakresu i stopnia szczegółowości informacji wymaganych w prognozie oddziaływania na środowisko dla projektu dokumentu pn.: „Aktualizacja Programu Ochrony Środowiska dla Powiatu Wielickiego na lata 2013-2016 z perspektywą na lata 2017-2020”

uzgadnia

zakres i stopień szczegółowości informacji wymaganych w prognozie oddziaływania na środowisko dla przedmiotowego projektu, zgodnie z art. 51 oraz art. 52 ust. 1 i 2 wyżej powołanej ustawy z dnia 03 października 2008 r., ze szczególnym uwzględnieniem wpływu założeń planu, na zdrowie, warunki i jakość życia mieszkańców, w tym ochrony ich zdrowia.

Uzasadnienie

Starosta Wielicki, działając zgodnie z art. 53 ustawy z dnia 03 października 2008 r. o udostępnieniu informacji o środowisku i jego ochronie, udziale społeczeństwa w ochronie środowiska oraz o ocenach oddziaływania na środowisko /Dz. U. z 2013r., poz. 1235 z późn. zm./, pismem z dnia 03.03.2014r., znak: OŚR.602.2.2013 wystąpił do tut. Inspektora Sanitarnego z wnioskiem o uzgodnienie zakresu i stopnia szczegółowości informacji wymaganych w prognozie oddziaływania na środowisko dla projektu pn.: „Aktualizacja Programu Ochrony Środowiska dla Powiatu Wielickiego na lata 2013-2016 z perspektywą na lata 2017-2020”.

Przedmiotowa prognoza oddziaływania na środowisko powinna być sporządzona w pełnym zakresie określonym w wyżej powołanej ustawie z dnia 03 października 2008 r., ze szczególnym uwzględnieniem przewidywanego oddziaływania na zdrowie i warunki życia ludzi.

www.wsse.krakow.pl

Wojewódzka Stacja Sanitarno-Epidemiologiczna w Krakowie
31-202 Kraków, ul. Prądnicka 76

e-mail: wsse.krakow@pis.gov.pl

adres skrytki na ePUAP: /wssekrakow/skrytka

centrala tel.: (+48) 12 25-49-400, 12 25-49-555

sekretariat MPWIS tel.: (+48) 12 25-49-500, fax: (+48) 12 41-62-093

REGON: 000297294 / NIP: 677-10-77-767

Powinna ona także przedstawiać rozwiązania mające na celu zapobiegania negatywnym skutkom oddziaływania na środowisko i zdrowie ludzi.

Zgodnie z art. 54 ustawy z dn. 03 października 2008 r. o udostępnianiu informacji o środowisku i jego ochronie, udziale społeczeństwa w ochronie środowiska oraz o ocenach oddziaływania na środowisko, następnym etapem strategicznej oceny oddziaływania na środowisko jest poddanie projektu dokumentu wraz z prognozą oddziaływania na środowisko zaopiniowaniu przez właściwe organy, o których mowa w art. 57 i art. 58 powołanej ustawy z dnia 03 października 2008 r.

MAŁOPOLSKI
PAŃSTWOWY WETERYNARYJNY INSPEKTOR
SAŁUSZNY
Z up. dr n. n. *W. Bala*
Zastępca Małopolskiego Państwowego Wojewódzkiego
Inspektora Sanitarnego

Otrzymuje:

1. a/a.

prow. spr. mgr inż. Z. Soczek,
tel. (012) 2549455




REGIONALNY DYREKTOR
OCHRONY ŚRODOWISKA
W KRAKOWIE

OO.410.1.6.2014.MZI

15.05.2014r.

p. B. Rakor



OSR

Kwarczo dn. 08.05.2014r.

Starosta Wielicki

ul. Dembowskiego 2
34-020 Wieliczka

Dotyczy opiniowania „Aktualizacji programu ochrony środowiska dla Powiatu Wielickiego na lata 2013-2016 z perspektywą na lata 2017-2020”.

W nawiązaniu do wystąpienia z dnia 9 marca 2014 r., znak OŚ.602.2.2013 (data wpływu do RDOŚ 11.04.2014) w sprawie zaopiniowania w oparciu o art. 57 ustawy z dnia 3 października 2008 r. o udostępnianiu informacji o środowisku i jego ochronie, udziale społeczeństwa w ochronie środowiska oraz o ocenach oddziaływania na środowisko (Dz. U. Nr 199, poz. 1227 z późn. zm.) projektu programu pn. „Aktualizacja programu ochrony środowiska dla Powiatu Wielickiego na lata 2013-2016 z perspektywą na lata 2017-2020” w oparciu o art. 47 ustawy z dnia 3 października 2008 r. o udostępnianiu informacji o środowisku i jego ochronie, udziale społeczeństwa w ochronie środowiska oraz o ocenach oddziaływania na środowisko (Dz. U. 2013 1235 j.t ze zm.) przekazuję poniższe stanowisko.

Zaktualizowany Program Ochrony Środowiska Powiatu Wielickiego jest dokumentem strategicznym wyrażającym cele i zadania polityki ekologicznej na lata 2013-2016 z perspektywą na lata 2017-2020. W Programie określono działania zmierzające do poprawy stanu środowiska przyrodniczego dostosowane do bieżących problemów ochrony środowiska Powiatu poprzez wyznaczenie głównych celów ekologicznych, celów średniookresowych i krótkoterminowych wraz z uzasadnieniem ich wyboru, harmonogramem działań ekologicznych oraz wskazaniem środków niezbędnych do osiągnięcia zamierzonych celów.

Zgodnie z przyjętą strukturą programu zdefiniowano cele nadrzędne w trzech podstawowych dziedzinach:

- działania o charakterze systemowym,
- ochrona zasobów naturalnych,
- poprawa jakości środowiska i zapewnienie bezpieczeństwa ekologicznego.

Analizując zakres i liczbę zadań przewidzianych do realizacji w ramach niniejszej aktualizacji programu na lata 2013-2016 z perspektywą na lata 2017- 2020, należy stwierdzić iż do priorytetowych zadań Powiatu określonych w programie należą m.in. zadania związane z poprawą jakości wód powierzchniowych i podziemnych (rozbudowa sieci kanalizacyjnej na terenie powiatu), poprawą jakości powietrza atmosferycznego (promowanie działań

zmiernych do obniżenia emisji zanieczyszczeń do powietrza), minimalizacją uciążliwości hałasu, polepszeniem oraz porządkowaniem systemu gospodarki odpadami. Ponadto, duży nacisk także położony został na zadania związane z ochroną i poprawą stanu ekologicznego zasobów przyrodniczych (ochrona, rozwój i uporządkowanie systemu obszarów chronionych, kształtowanie polityki zagospodarowania przestrzennego respektującego wartości przyrodnicze i krajobrazowe), jak również z edukacją ekologiczną.

Cele oraz główne kierunki działań określone w projekcie aktualizacji POŚ Powiatu Wielickiego, sformułowane zostały, tak aby umożliwić osiągnięcie długofalowej poprawy jakości wszystkich komponentów środowiska na terenie objętym programem. Przy czym należy pamiętać, iż efektywność działań w zakresie ochrony środowiska przyrodniczego zależy w znacznym stopniu od polityki i rozwiązań przyjętych na szczeblu gminnym, realizacja zadań inwestycyjnych tj. m.in. kanalizacji, oczyszczalni ścieków, dróg spoczywa głównie na gminach jako jednostkach realizujących wskazane działania.

W przedłożonej prognozie oddziaływania na środowisko, przedstawiono informacje o zawartości Programu oraz przedstawiono uwarunkowania ochrony środowiska wynikające z dokumentów strategicznych wyższego szczebla. Stwierdzono zgodność z celami i kierunkami innych strategii. W wyniku analizy i oceny istniejącego stanu środowiska zidentyfikowano istniejące problemy środowiskowe, istotne z punktu widzenia opracowanej aktualizacji. W ramach prognozy dokonano oceny przyjętych w Programie celów, zadań, wskazując, iż realizacja działań wynikających z Programu będzie miała pro – środowiskowe oddziaływanie.

Do przedłożonego programu pn. „Aktualizacja programu ochrony środowiska dla Powiatu Wielickiego na lata 2013-2016 z perspektywą na lata 2017-2020” wraz z prognozą oddziaływania na środowisko nie wnosi się uwag.

Regionalny
Dyrektor Ochrony Środowiska
w Krakowie
mgr Rafał Kostecki

Otrzymują:

1. Adresat,
2. OO. MZi.a/a.



**MAŁOPOLSKI
PAŃSTWOWY WOJEWÓDZKI INSPEKTOR
SANITARNY**

NS.9022.4.227.2014

Załącznik nr 6

Starostwo Powiatowe
w Wieliczce

2014 -05- 0 8

p. 3313, 2014

Nr Zaf.

Kraków, dnia 2 9 KWI. 2014

9.05.2014r.
p.B. KACZOR

**Starostwa Wielicki
ul. Dembowskiego 2
32-020 Wieliczka**

OPINIA SANITARNA

Małopolski Państwowy Wojewódzki Inspektor Sanitarny działając na podstawie art. 3 pkt 1 i art. 12 ust. 1a pkt 1 ustawy z dnia 14 marca 1985 r. o Państwowej Inspekcji Sanitarnej (tekst jednolity: Dz. U. z 2011 r. Nr 212, poz. 1263 z późn. zm.) oraz art. 54 ust. 1 i art. 58 ustawy z dnia 03 października 2008r. o udostępnieniu informacji o środowisku i jego ochronie, udziale społeczeństwa w ochronie środowiska oraz o ocenach oddziaływania na środowisko (Dz. U. Nr 199 poz. 1227 z późn. zm.), po zapoznaniu się z przesłanym przy piśmie Pana Jacka Juskiewicza – Starosty Wielickiego, z dnia 09 kwietnia 2014 r. /wpł. 11 kwietnia 2014 r./ znak: OŚR.602.2.2013, projektem pt.: „Aktualizacja programu ochrony środowiska dla Powiatu Wielickiego na lata 2013 – 2016 z perspektywą na lata 2017 - 2020” oraz prognozą oddziaływania na środowisko;

- opiniuje w zakresie sanitarno - higienicznym w/w projekt pozytywnie, bez uwag.

Uzasadnienie

Starosta Wielicki – Pan Jacek Juskiewicz, pismem z dnia 09 kwietnia 2014 r. /wpł. 11 kwietnia 2014 r./ znak: OŚR.602.2.2013, zwrócił się do Tut. Inspektora Sanitarnego z wnioskiem o uzgodnienie projektu pt.: „Aktualizacja programu ochrony środowiska dla Powiatu Wielickiego na lata 2013 – 2016 z perspektywą na lata 2017 - 2020” oraz prognozą oddziaływania na środowisko.

Załączona prognoza oddziaływania na środowisko została sporządzona przez zespół autorski w składzie: dr inż. Beata Kłojzy - Karczmarczyk, dr inż. Said Makoudi, mgr inż. Janusz Mazurek, mgr inż. Jarosław Staszczak oraz tech. Jan Żółtek; a jej zakres został uzgodniony pismem Regionalnego Dyrektora Ochrony Środowiska w Krakowie nr OO.411.1.2.2014.MZi z dnia 18 marca 2014 r. oraz pismem Małopolskiego Państwowego Wojewódzkiego Inspektora Sanitarnego nr NS.9022.4.135.2014 z dnia 13 marca 2014 r.

Projekt „Aktualizacji programu ochrony środowiska dla Powiatu Wielickiego na lata 2013-2016 z perspektywą na lata 2017-2020” stanowi uaktualnienie dokumentu programowego opracowanego na lata 2009-2012, zatwierdzonego Uchwałą nr XXXII/225/09 Rady Powiatu Wielickiego z dnia 29 października 2009 r.

Powiat wielicki jest obszarem przemysłowo - rolniczym z ukierunkowaniem w przyszłości na działalność rekreacyjno - usługową. Ze względu na duże walory przyrodniczo - krajobrazowe, znaczna część terenów powiatu wielickiego została objęta prawną ochroną przyrody. Walory te w połączeniu z bogatymi zasobami dziedzictwa kulturowego w sposób szczególnie predysponują powiat do rozwoju turystyki, a zwłaszcza agroturystyki.

Celem podjęcia zmiany programu dla Powiatu Wielickiego jest dokonanie szczegółowej weryfikacji i aktualizacji celów i kierunków działań ekologicznych zmierzających do zrównoważonego rozwoju powiatu. Ochrona środowiska jest zagadnieniem spójnym z całością działań realizowanych przez powiat. Jako główny kierunek przyjęto kontynuację dotychczasowej polityki ekologicznej Powiatu Wielickiego skupionej wokół podstawowego celu tj.: „Kompleksowa poprawa stanu środowiska przyrodniczego Powiatu Wielickiego dla zapewnienia bezpieczeństwa ekologicznego, realizowana z zachowaniem zasad zrównoważonego rozwoju”.

Głównym założeniem projektu aktualizacji Programu Ochrony Środowiska jest ograniczenie zanieczyszczenia środowiska i poprawa jego stanu. Program działań niezbędnych dla realizacji polityki ekologicznej, w zakresie ochrony środowiska, zostanie osiągnięty poprzez realizację celów priorytetowych i zadań prowadzących do osiągnięcia poprawy stanu obecnego dla poszczególnych elementów środowiska: poprawa jakości powietrza atmosferycznego, poprawa jakości wód powierzchniowych i podziemnych, racjonalne korzystanie z zasobów glebowych, racjonalne korzystanie z surowców mineralnych, ochrona obszarów i obiektów przyrodniczych, zwiększenie lesistości powiatu, zmniejszenie uciążliwości hałasu dla mieszkańców i środowiska, ochrona przed skutkami promieniowania elektromagnetycznego, prawidłowa gospodarka odpadami, zrównoważony rozwój turystyki i rekreacji, zwiększenie świadomości ekologicznej mieszkańców.

Natomiast podniesienie komfortu życia mieszkańców powiatu jest uzależnione od kilku czynników, które wzajemnie się uzupełniają m.in.: poprawa warunków bytowych, poprawa stanu wyposażenia powiatu w urzędników obsługi turystyki, rekreacji i wypoczynku, wzrost atrakcyjności środowiska przyrodniczego i krajobrazowego, ale również poprawa stanu jakości wód, powietrza oraz terenów leśnych.

Realizacja działań zawartych w projekcie aktualizacji Programu ochrony środowiska wymaga podjęcia środków zapobiegających oraz ograniczających prawdopodobne negatywne oddziaływanie na środowisko. Do środków zapobiegawczych należą: zapewnienie wysokiego poziomu przebiegu procedur oceny oddziaływania na środowisko dla poszczególnych przedsięwzięć szczegółowych, prowadzenie monitoringu realizacji programu wraz z analizą stanu środowiska oraz podejmowanie działań adekwatnych do otrzymanych wyników, zapewnienie zgodności wydawanych decyzji administracyjnych z Programem ochrony środowiska oraz innymi aktami prawnymi, konsolidacja informacji o stanie i ochronie środowiska, wzmocnienie funkcji kontrolnej służb ochrony środowiska i skuteczna egzekucja zapisów określonych w decyzjach administracyjnych, regulaminach utrzymania czystości

i porządku w gminach oraz w przepisach prawnych, ciągle prowadzenie akcji edukacyjno - informacyjnych dla społeczeństwa.

Wdrożenie założeń programu nie spowoduje powstania nowych zagrożeń lub innych istotnych uciążliwości dla środowiska. Przewiduje się, iż prawidłowa jego realizacja przyniesie wymierne efekty ekologiczne w postaci minimalizacji antropopresji na środowisko.

Biorąc powyższe pod uwagę tut. Inspektor Sanitarny postanowił wydać opinię jak wyżej.

prow. spr. mgr inż. D. Orzechowska,
tel. (012) 2549455

- Otrzymuje:
1. Adresat,
 2. a/a.

Małgorzata
Państwowy Inspektor
Sanitarny
dr Michał Seweryn

OŚR.602.2.2013

Wieliczka, dnia 26 kwietnia 2013 r.

OGŁOSZENIE

Na podstawie art. 39 ust. 1 ustawy z dnia 3 października 2008 r. o udostępnianiu informacji o środowisku i jego ochronie, udziale społeczeństwa w ochronie środowiska oraz o ocenach oddziaływania na środowisko (Dz. U. z 2008 r. Nr 199, poz. 1227 z późn. zm.)

Zarząd Powiatu Wielickiego

informuje o przystąpieniu do opracowania „Aktualizacji programu ochrony środowiska dla Powiatu Wielickiego na lata 2013–2016 z perspektywą na lata 2017–2020”.

Jednocześnie informuje, iż:

1. Zgodnie z art. 17 ust. 1 ustawy z dnia 27 kwietnia 2001 r. Prawo ochrony środowiska (tj. Dz. U. z 2008 r. Nr 25, poz. 150 z późn. zm.), organ wykonawczy powiatu, w celu realizacji polityki ekologicznej państwa, sporządza powiatowe programy ochrony środowiska, uwzględniając wymagania, o których mowa w art. 14 cyt. powyżej ustawy. Sporządza się je, podobnie jak politykę ekologiczną państwa, na 4 lata. W/w programy uchwalane są przez radę powiatu.
2. „Aktualizacja programu ochrony środowiska dla Powiatu Wielickiego na lata 2013–2016 z perspektywą na lata 2017–2020” stanowi trzecią edycję dokumentu programowego określającego zadania w zakresie ochrony środowiska na terenie powiatu i jest aktualizacją dokumentu przyjętego przez Radę Powiatu Wielickiego w dniu 30 grudnia 2004 r. uchwałą nr XXIII/139/04. Natomiast w dniu 29 października 2009 r. uchwałą Rady Powiatu Wielickiego nr XXXII/225/09 przyjęto „Aktualizację Programu Ochrony Środowiska dla Powiatu Wielickiego na lata 2009–2012 z uwzględnieniem perspektywy na lata 2013–2020”.
3. Na stronie internetowej www.wieliczka.pl w zakładce „Dokumenty strategiczne” znajduje się „Aktualizacja programu ochrony środowiska dla Powiatu Wielickiego na lata 2013–2016 z perspektywą na lata 2017–2020” oraz „Raport z realizacji Aktualizacji programu ochrony środowiska dla Powiatu Wielickiego na lata 2009–2012 z uwzględnieniem perspektywy na lata 2013–2020” za rok 2009 i 2010.
4. Uwagi i wnioski, które zostaną przeanalizowane w ramach opracowania projektu dokumentu, można składać w terminie do dnia 27 maja 2013 r., elektronicznie na adres e-mail: srodowisko@powiatwielicki.pl lub pisemnie na adres Starostwa Powiatowego w Wieliczce, 32-020 Wieliczka, ul. Dembowskiego 2.
5. Po opracowaniu projektu w/w Programu zostanie on upubliczniony i poddany konsultacjom społecznym.

Wywieszono dnia 6.05.2013

Zdjęto dnia 28.05.2013

Podinspektor

Podpis: Anna Kluska

STAROSTA WIELICKI

Jacek Juszkiewicz

OŚR.602.2.2013

Wieliczka, dnia 5 marca 2014 r.

OGŁOSZENIE


Na podstawie art. 39 ust. 1 ustawy z dnia 3 października 2008 r. o udostępnianiu informacji o środowisku i jego ochronie, udziale społeczeństwa w ochronie środowiska oraz o ocenach oddziaływania na środowisko (tekst jednolity Dz. U. z 2013 r., poz. 1235 z późn. zm.)

Zarząd Powiatu Wielickiego

podaje do publicznej wiadomości informację o przystąpieniu do opracowania prognozy oddziaływania na środowisko dla przeprowadzenia strategicznej oceny oddziaływania na środowisko projektu dokumentu pn. „Aktualizacja programu ochrony środowiska dla Powiatu Wielickiego na lata 2013–2016 z perspektywą na lata 2017–2020”.

Zainteresowani mogą zapoznać się z niezbędną dokumentacją sprawy w Wydziale Ochrony Środowiska i Rolnictwa Starostwa Powiatowego w Wieliczce, ul. Słowackiego 10 (parter) oraz mogą składać uwagi i wnioski do opracowywanego dokumentu w terminie 21 dni od dnia ukazania się niniejszego ogłoszenia. Uwagi i wnioski zgodnie z art. 40 w/w ustawy mogą być składane w formie pisemnej, ustnie do protokołu lub za pomocą środków komunikacji elektronicznej bez konieczności opatrywania ich bezpiecznym podpisem elektronicznym, o którym mowa w ustawie z dnia 18 września 2001 r. o podpisie elektronicznym, na adres: srodowisko@powiatwielicki.pl.

Zgodnie z art. 41 cyt. powyżej ustawy uwagi i wnioski złożone po upływie terminu określonego w ogłoszeniu pozostawia się bez rozpatrzenia. Zgłoszone uwagi i wnioski zostaną rozpatrzone przez Zarząd Powiatu Wielickiego.

STAROSTA WIELICKI

Jacek Juszkiewicz

Starosta Wielicki
32-020 Wieliczka
ul. Dembowskiego 2
3

OŚR.602.2.2013

Wieliczka, dnia 9 kwietnia 2014 r.

OGŁOSZENIE

Na podstawie art. 17 ust. 4 ustawy z dnia 27 kwietnia 2001 r. Prawo ochrony środowiska (tekst jednolity Dz. U. z 2013 r., poz. 1232 z późn. zm.) i art. 54 ust. 2 ustawy z dnia 3 października 2008 r. o udostępnianiu informacji o środowisku i jego ochronie, udziale społeczeństwa w ochronie środowiska oraz o ocenach oddziaływania na środowisko (tekst jednolity z 2013 r., poz. 1235 z późn. zm.)

Zarząd Powiatu Wielickiego

informuje

o przystąpieniu do konsultacji społecznych w ramach strategicznej oceny oddziaływania na środowisko projektu dokumentu pn. „Aktualizacja programu ochrony środowiska dla Powiatu Wielickiego na lata 2013–2016 z perspektywą na lata 2017–2020” i opracowaniu Prognozy oddziaływania na środowisko skutków realizacji w/w projektu.

Zgodnie z art. 39 ust. 1 w/w ustawy o udostępnianiu informacji o środowisku i jego ochronie, udziale społeczeństwa w ochronie środowiska oraz o ocenach oddziaływania na środowisko:

1. Zarząd Powiatu Wielickiego zawiadamia:
 - a) o możliwości zapoznania się z projektem „Aktualizacji programu ochrony środowiska dla Powiatu Wielickiego na lata 2013–2016 z perspektywą na lata 2017–2020” wraz z Prognozą oddziaływania na środowisko skutków realizacji w/w projektu;
 - b) o możliwości składania uwag i wniosków przez wszystkich zainteresowanych.
2. Projekt dokumentu pn. „Aktualizacja programu ochrony środowiska dla Powiatu Wielickiego na lata 2013–2016 z perspektywą na lata 2017–2020” oraz Prognoza oddziaływania na środowisko skutków realizacji w/w projektu znajdują się na stronie internetowej www.wieliczka.pl w zakładce „Dokumenty strategiczne”. Przedmiotowe dokumenty są również dostępne w Wydziale Ochrony Środowiska i Rolnictwa Starostwa Powiatowego w Wieliczce, ul. Słowackiego 10, II piętro (tel. 12 278 46 83) od poniedziałku do piątku

w godzinach pracy Urzędu tj. poniedziałek 7.30-17.00, wtorek-piątek 7.30-15.30.

3. Uwagi i wnioski do w/w dokumentów można składać w terminie od 16 kwietnia do 12 maja 2014 r.:
 - na piśmie na adres - Starostwo Powiatowe w Wieliczce, ul. Dembowskiego 2, 32-020 Wieliczka,
 - drogą elektroniczną bez konieczności opatrywania ich bezpiecznym podpisem elektronicznym, o którym mowa w ustawie z dnia 18 września 2001 r. o podpisie elektronicznym, na adres: srodowisko@powiatwielicki.pl,
 - ustnie do protokołu w siedzibie Wydziału Ochrony Środowiska i Rolnictwa Starostwa Powiatowego w Wieliczce, ul. Słowackiego 10, II piętro.
4. Zgodnie z art. 41 cyt. powyżej ustawy uwagi i wnioski po upływie terminu określonego w ogłoszeniu pozostawia się bez rozpoznania.
5. Zgłoszone uwagi i wnioski zostaną rozpatrzone przez Zarząd Powiatu Wielickiego.

W ramach konsultacji społecznych Zarząd Powiatu Wielickiego zaprasza na otwarte spotkanie ze społeczeństwem w w/w sprawie w dniu 8 maja 2014 r. o godzinie 10.00 w auli Starostwa Powiatowego w Wieliczce przy ul. Dembowskiego 2.

STAROSTA WIELICKI
Jacek Juszkiewicz
Jacek Juszkiewicz

Zestawienie uwag i wniosków zgłoszonych w związku z udziałem społeczeństwa w ramach opracowania projektu „Aktualizacji Programu Ochrony Środowiska dla Powiatu Wielickiego na lata 2013-2016 z perspektywą na lata 2017-2020”, Prognozy oddziaływania na środowisko dla przeprowadzenia strategicznej oceny oddziaływania na środowisko projektu ww. dokumentu oraz konsultacjami społecznymi w ramach strategicznej oceny oddziaływania na środowisko projektu ww. dokumentu, wraz ze sposobem ich uwzględnienia.

L.P.	Osoba/podmiot zgłaszający uwagę	Temat uwagi/dziędzina	Treść uwagi (w skrócie)	Sposób uwzględnienia/odniesienia do uwagi
1.	Kopalnia Soli „Wieliczka” S.A.	Wody podziemne/Zagrożenia wodne związane z kopalnią soli	Przekazano dane i informacje dotyczące: wycieków w Kopalni Soli „Wieliczka”, źródel zagrożen wodnych Kopalni, braku zależności wahania poziomu zwierciadła wód czwartorzędowego od wycieków w podziemnych wyrobiskach oraz braku wpływu wycieków na zbiornik wód związanych z piaskami bogucickimi, prowadzenia od 1992 r. geodezyjnych obserwacji deformacji górotworu i powierzchni, w wyniku których nie zaobserwowano deformacji nieciągłych, badań wpływów poeksploatacyjnych, obecnej działalności górniczej Kopalni – celem sprostowania omyłki w treści projektu „Aktualizacji ...” dotyczącej informacji o deformacjach nieciągłych powierzchni i zagrożen spowodowanych działalnością/wpływem Kopalni.	Uwagi wpłynęły w terminie. Uwagi zostały w całości uwzględnione w treści opracowywanego w/w dokumentu.
2.	P. Aldona Gąsecka-Duda	<p>Wody powierzchniowe/zagrożenia powodziowe</p> <p>Wniosek o uwzględnienie „faktu wystąpienia licznych szkód dla środowiska” i zagrożen związanych z wydawaniem pozwoleń wodnoprawnych na odprowadzanie wód i ścieków.</p> <p>Wniosek o uwzględnienie faktu, że aktualnie obowiązujący miejscowy plan zagospodarowania przestrzennego zezwala na zabudowę obszaru zlewni.</p>	<p>Wniesiono o uwzględnienie w toku procedury wystąpienia licznych szkód dla środowiska, w tym bezpieczeństwa i zdrowia ludzi, związanych z wydawanymi w latach 2003 – 2006 pozwoleńmi wodnoprawnymi umożliwiającymi wprowadzanie wód i ścieków na teren działek nr 963 i 962, a w następstwie pozwoleń na budowę, co zdaniem zgłaszającego uwagę skutkowało w 2010 r. wystąpieniem powodzi m.in. na terenie działki nr 439/7.</p> <p>Wniesiono o uwzględnienie faktu, że aktualnie obowiązujący miejscowy plan zagospodarowania przestrzennego zezwala na zabudowę terenów tzw. Polesia i Grabówek Dolnych, jak również dalszego obszaru zlewni, przy braku budowy odpowiedniej infrastruktury chroniącej niżej położone tereny dawnych Krzyszkowic. Szybki ubytek powierzchni biologicznie czynnej przyczynia się do zwiększenia wód zalewających niżej położone tereny, zwłaszcza w rejonie wskazanych działek nr 963 i 962. Wskazany został problem zmiany stosunków wodnych przy realizacji inwestycji i w rezultacie podtapiania sąsiednich nieruchomości. Zastępowano rozwiązanie problemu przez budowę zamkniętej kanalizacji opadowej.</p>	<p>Uwagi wpłynęły w terminie. Nie jest możliwe uwzględnienie uwag w treści przyjmowanych dokumentów z uwagi na:</p> <ul style="list-style-type: none"> - uregulowanie istniejącymi przepisami prawa proponowanego zakresu zgłaszanych uwag, - sprzeczności kompetencyjne, - zbyt dużą szczegółowość zgłaszanych uwag, - brak możliwości lub zasadności wprowadzania zapisów na temat tak szczegółowych inwestycji w dokumencie o zasięgu powiatowym, - informacyjny charakter uwagi. <p>Należy przede wszystkim zaznaczyć, że uwagi miały charakter zbyt szczegółowy, aby można je było wprowadzić do Prognozy oddziaływania na środowisko skutków realizacji projektu „Aktualizacji ...”, czy też samej „Aktualizacji ...”. Na poziomie tak ogólnego dokumentu jakim jest program ochrony środowiska dla powiatu uwzględnianie wskazanych uwag dotyczących obszaru poszczególnych działek nie ma uzasadnienia. W uwagach, wskazane zostały m.in. problemy związane ze zmianą stosunków wodnych, wydawaniem pozwoleń wodnoprawnych, rozwiązań przyjętych w miejscowym planie zagospodarowania przestrzennego, wskazanie poszczególnych propozycji inwestycji dla konkretnego niewielkiego obszaru, budowa ogrodzeń, zjazdów, groźden nieruchomości przyległych do wskazanym miejscu, czy stanem prawnym drogi – zagadnienia te uregulowanie są istniejącymi przepisami prawa i leżą w kompetencji różnych organów m.in. Burmistrza, Starosty, Zarządu Dróg Powiatowych. Uwzględnienie ww. uwag nie wpisuje się w charakter przyjmowanych dokumentów, które są dokumentami ogólnymi, o charakterze systemowym na szczeblu powiatowym</p>

		<p>Wskazano na zagrożenie związane z zezwalaniem osobom fizycznym na włączanie do własnych nieruchomości dróg publicznych (działka nr 439/9) i budowę na nich ogrodzeń, co prowadzi do braku swobodnego dostępu do cieków na działce nr 963, ograniczenia widoczności i zmianę kierunku wód opadowych.</p> <p>Wskazano na realizację inwestycji drogowych z naruszeniem przepisów i pogarszanie się parametrów zjazdu na działce nr 439/9, zagrożenia bezpieczeństwa drogowego, błędne akty stwierdzające stan prawny drogi powiatowej.</p>	<p>Uwagi ustne złożone w trakcie spotkania konsultacyjnego. Na spotkaniu konsultacyjnym wyjaśniono, że Powiat może skupić się i realizować tylko zadania, które wynikają wprost z obowiązujących ustaw. Powiat nie jest zobligowany do prowadzenia działań, które leżą w kompetencji gmin lub innych organów np. w kwestiach kontroli Starosta może kontrolować tylko w ramach swoich wydanych decyzji, nie może wchodzić w kompetencje kontrolne Wojewódzkiego Inspektora Ochrony Środowiska, czy też Marszałka Województwa lub kompetencje jednostek Państwowej Straży Pożarnej. Z uwagi na powyższe uwaga nie została uwzględniona w przyjętym dokumencie.</p>
3.	<p>Inwestycje drogowe / Wskazanie problemu zagrożeń związanych z zezwalaniem osobom fizycznym na włączanie do własnych nieruchomości dróg publicznych.</p> <p>Uwaga dot. realizacji inwestycji drogowych z naruszeniem przepisów.</p> <p>Awarie przemysłowe</p>	<p>Wniosek o uwzględnienie w projekcie dokumentu możliwości działań Powiatu w zakresie ograniczenia występowania awarii przemysłowych.</p>	<p>Uwaga ustna złożona w trakcie spotkania konsultacyjnego. Wspomniane zagadnienie mieści się w obrębie już istniejących zapisów. W „Aktualizacji...” w rozdziale 3.8. Elektromagnetyczne promieniowanie niejonizujące, na str. 88 na Rys. 10 został przedstawiony przebieg linii energetycznych wysokiego napięcia na terenie powiatu wielickiego, w tym przedmiotowej linii 400 kV; na str. 86-87 zostały opisane obowiązujące uregulowania prawne dotyczące ochrony przed polami elektromagnetycznymi, m.in. w zakresie obowiązków wykonawcy pomiaru tych pól. Ponadto w założonym w Programie Celu nadrzędnym PN – Minimalizacja wpływu promieniowania niejonizującego, znajdują się m.in. działania: <i>Dokonywanie oceny poziomów pól elektromagnetycznych w środowisku i obserwacji ich zmian, Gromadzenie i analiza danych nt. instalacji emitujących pola elektromagnetyczne wymagających zgłoszeń, Prowadzenie rejestru zawierającego informacje o terenach, na których stwierdzono przekroczenie dopuszczalnych poziomów pól elektromagnetycznych.</i> Z uwagi na powyższe, nie jest możliwe wprowadzenie szczegółowego zapisu dot. monitoringu tego szczególnego odcinka linii 400 kV, znajdującego się na terenie powiatu, ta kwestia jest już uregulowana szczegółowymi przepisami prawa.</p>
4.	<p>Pola elektromagnetyczne</p>	<p>Wniosek o zapis w „Aktualizacji...” dotyczący linii energetycznej najwyższych napięć 400 kV przebiegającej przez południowy teren powiatu wielickiego wraz z propozycją monitoringu emisji pola elektromagnetycznego przez nią emitowanego.</p>	<p>Uwaga ustna złożona w trakcie spotkania konsultacyjnego. Nie jest możliwe uwzględnienie uwagi w treści przyjmowanych dokumentów z uwagi na:</p> <ul style="list-style-type: none"> - uregulowanie istniejącymi przepisami prawa proponowanego zakresu zgłaszanej uwagi,
5.	<p>Ochrona przed hałasem emitowanym z terenów przemysłowych</p>	<p>Wniosek o zapisy w „Aktualizacji...”, które będą zobowiązywały do tego, aby w planach zagospodarowania przestrzennego pojawiły się zapisy dotyczące wykonywania pasów ochronnych zieleni za terenami przemysłowymi, chroniących przed nadmierną emisją hałasu tereny zabudowy mieszkaniowej.</p>	<p>Uwaga ustna złożona w trakcie spotkania konsultacyjnego. Nie jest możliwe uwzględnienie uwagi w treści przyjmowanych dokumentów z uwagi na:</p> <ul style="list-style-type: none"> - uregulowanie istniejącymi przepisami prawa proponowanego zakresu zgłaszanej uwagi,

<ul style="list-style-type: none"> - sprzeżności kompetencyjne, - proponowany zapis znajduje się w obrębie już zapisanych działań, - zbyt dużą szczegółowość zgłaszanej uwagi, <p>Wspomniane zagadnienie jest uwzględnione w ogólny sposób w „Aktualizacji...” w obrębie celu nadrzędnego (HA) – „Minimalizacja uciążliwości hałasu - w „Aktualizacji...” w działaniu: „HA 3. Uwzględnienie w opracowywanych planach zagospodarowania przestrzennego wymagań w zakresie ochrony przed hałasem zgodnie z art. 114 Ustawy Prawo Ochrony Środowiska”. Jest to zadanie własne Gmin, zaliczone do zadań koordynowanych przez powiat. Uszczegóławianie ww zadania w proponowany sposób powodowałoby konflikt kompetencyjny (sporządzanie i uchwalanie planu miejscowego należy do zadań własnych gminy), ponadto nie ma uzasadnienia wprowadzania tak szczegółowych rozwiązań tego problemu w tak ogólnym dokumencie jakim jest Program Ochrony Środowiska.</p>			<p>P. Wojciech Biernat, Referat Planowania Przestrzennego UMiG Niepołomice</p>	6.
<p>Uwaga ustna złożona w trakcie spotkania konsultacyjnego. Na spotkaniu wyjaśniono, iż w takich sytuacjach aktualne zapisy prawa są wystarczające do podejmowania działań w przypadku, gdy wydobyte kruszywa zagraża środowisku. W przypadku, gdy złoże jest konfliktowe gmina w studium i późniejszym planie zagospodarowania przestrzennego powinna uwzględnić ten fakt i to będzie podstawą do odmowy wydania koncesji na wydobywanie. Z uwagi na powyższe wniosek nie został uwzględniony w treści przyjętego dokumentu. Proponowany zakres zgłaszanej uwagi uregulowany jest istniejącymi przepisami prawa (w szczególności ustawą o zagospodarowaniu i planowaniu przestrzennym, prawem geologicznym i górnictwym) i wprowadzałby konflikt kompetencyjny.</p>	<p>Wniosek o zapis w „Aktualizacji...”, dotyczący działań prewencyjnych w przypadku kopalni odkrywkowej kruszyw np. uniemożliwienia uruchomienia eksploatacji złoża, które ma bardzo negatywne działanie na środowisko i nie tylko.</p>	<p>Wpływ górnictwa odkrywkowego na środowisko</p>		7.
<p>Uwaga ustna złożona w trakcie spotkania konsultacyjnego. Na spotkaniu wyjaśniono, że koncepcja budowy schroniska była, ale niestety powiat nie ma możliwości prawnych i równocześnie finansowych na budowę schroniska dla bezdomnych zwierząt. Ponadto opieka nad bezdomnymi zwierzętami stanowi zadanie własne gmin. Z uwagi na powyższe nie wprowadzono takich zapisów do przyjętego dokumentu. Proponowany zakres zgłaszanej uwagi uregulowany jest istniejącymi przepisami prawa i stoi w sprzeżności kompetencyjnej.</p>	<p>Pytanie czy w „Aktualizacji...” są zapisy dot. ochrony zwierząt tzn. czy są zapisy dotyczące budowy schroniska dla bezdomnych zwierząt lub czy się takie planuje.</p>	<p>Ochrona zwierząt/schronisko dla bezdomnych zwierząt</p>	<p>P. Anastazia Nowakiewicz, Wydział Gospodarki Komunalnej i Ochrony Środowiska, UMIG Wieliczka</p>	8.
<p>Uwaga nie została uwzględniona, ponieważ jest niezasadna w kontekście całego dokumentu. Podany zapis brzmi w całości: „Od wielu lat obserwuje się niewielką tendencję wzrostową stopnia zaludnienia powiatu”. Dotyczy on zatem całości powiatu, a nie tylko gminy Niepołomice. „Aktualizacja...” jest dokumentem na szczeblu powiatowym, opisuje zatem stan ludności w całym powiecie. Ponadto w tym samym akapicie wskazano, że „największe zaludnienie posiadają gminy Wieliczka oraz Niepołomice”, co w wystarczający sposób obrazuje stan zaludnienia gminy Niepołomice w stosunku do całego powiatu.</p>	<p>Str. 26 „Aktualizacji...” – „niewielka tendencja wzrostowa stopnia zaludnienia” w gminie Niepołomice jest obserwowany znaczący przyrost stopnia zaludnienia</p>	<p>Informacje ogólne/sytuacja demograficzna</p>	<p>Referat Ochrony Środowiska i Rolnictwa UMiG Niepołomice</p>	

<p>Uwaga nie została uwzględniona. W dokumentach i opracowaniach WIOŚ (organ, do którego należy zbieranie danych z punktów monitoringowych), z których korzystano przy opracowaniu „Aktualizacji ...” brak jest danych na temat wyników pomiarów w 2011 r. z tego konkretnego punktu monitoringowego. Nie było zatem zasadne wprowadzenia podanych wartości do „Aktualizacji ...”, ponieważ nie miały one potwierdzenia w posiadanych materiałach źródłowych.</p> <p>Uwaga nie została uwzględniona, ponieważ jest niezasadna w kontekście całego dokumentu. Podany zapis wynika z danych struktury firm wg rejestru REGON dla całości powiatu na tle regionu (całość zdania brzmi: „Struktura firm wg REGON dla poszczególnych sekcji działalności gospodarczej, ukazuje na tle regionu niewielki stopień specjalizacji firm powiatu, głównie w działalności budowlanej oraz handlowej”) – jest to zatem zapis prawidłowy, wynikający z danych dla całości powiatu.</p>	
<p>Str. 39 „Aktualizacja...” – „tabela 9” Wg. UMIG Niepołomice w 2011 r. wartość dopuszczalna poziomu pyłu zawieszonego PM10 w punkcie monitoringu 3 Maja w Niepołomicach została przekroczona 31 razy (wynik nie jest pełny z uwagi na brak okresowego działania stacji).</p>	<p>Str. 32 „Aktualizacja...” – „niewielki stopień specjalizacji firm powiatu, głównie w działalności budowlanej oraz handlowej” w Niepołomickiej Strefie Inwestycyjnej działają zakłady o bardzo wąskiej specjalizacji i reprezentujące różne dziedziny produkcyjne.</p>
<p>Stan czystości powietrza atmosferycznego/ poziom pyłu zawieszonego PM10</p>	<p>Informacje ogólne/ Sytuacja gospodarcza powiatu</p>

Wskaźniki monitoringu realizacji Programu Ochrony Środowiska dla Powiatu Wielickiego

Lp.	Wskaźniki stanu środowiska i zmiany presji na środowisko	Wskaźnik za lata 2005-2006 (*)	Wskaźnik za lata 2007-2008 (*)	Wskaźnik za lata 2009-2010 (*)	Wskaźnik za lata 2011-2012
Zanieczyszczenie powietrza atmosferycznego					
1.	Kryterium ochrony zdrowia	Klasa C	Klasa C	Klasa C	Klasa C dla całej strefy małopolskiej (****)
2.	Kryterium ochrony roślin	Klasa A	Klasa A	Klasa A	Klasa A dla całej strefy małopolskiej (****)
3.	Częstość przekraczania stężeń 24h PM10 ponad wartość dopuszczalną	76	109	124	72 (****)
4.	Ilość usuniętych wyrobów zawierających azbest	240,52 Mg - rok 2005 277,23 Mg - rok 2006 (***)	267,63 Mg - rok 2007 368,80 Mg - rok 2008 (***)	377,95 Mg - rok 2009 342,13 Mg - rok 2010 (***)	319,74 Mg - rok 2011 294,87 Mg - rok 2012 (***)
Zagrożenie hałasem					
5.	Ilość źródeł emitujących hałas powyżej wartości dopuszczalnych	droga krajowa nr 4, ul. Słowackiego w Wieliczce, droga krajowa nr 75 w Niepołomicach, skrzyżowanie drogi wojewódzkiej nr 964 (ul. Lednicka w Wieliczce) i 966 (ul. Gdowska w Wieliczce)	droga krajowa nr 4	droga krajowa nr 4, droga wojewódzka nr 964 w m. Zabawa (punkt P24)	Kontrole WIOŚ prowadzone w latach 2011-2012 stwierdziły 4 przypadki przekroczenia dopuszczalnego poziomu hałasu ze strony małych i średnich przedsiębiorstw. Odcinki dróg o natężeniu ruchu pojazdów powyżej 3 mln. rocznie (drogi krajowe i wojew. na terenie powiatu) oraz odcinki linii kolejowych na terenie powiatu o natężeniu ruchu powyżej 30 tys. pociągów rocznie wskazane na mapach akustycznych. Zgłoszenia z urzędów gmin: Gmina Gdów: droga krajowa A4 odcinek 1km, drogi wojewódzkie nr 966 i 967 odcinek 27 km; Gmina Niepołomice: Highway pow.195 ha, DK nr 94g pow. 71 ha, DK nr 75 pow. 135 ha; Gmina Kłaj Autostrada A4, droga krajowa nr 4: Gmina Wieliczka: obwodnica Wieliczki DK nr 94g; Gminy Niepołomice – Wieliczka: droga wojewódzka nr 964.

6.	Liczba mieszkańców zagrożonych hałasem	Brak danych - pierwsze dane na podstawie mapy akustycznej	Liczba budynków zagrożonych hałasem została wskazana w mapie akustycznej dla drogi krajowej nr 4	Liczba budynków zagrożonych hałasem, pochodzącym od drogi krajowej nr 4 została wskazana w opracowaniu pn. „Pomiary hałasu wraz z weryfikacją analizy porealizacyjnej w zakresie hałasu dla odcinka drogi krajowej nr 4 Kraków-Targowisko”, pozostałe przypadki brak danych	Liczba mieszkańców zagrożonych hałasem komunikacyjnym wskazana na wykonanych mapach akustycznych: - dla odcinków dróg o natężeniu ruchu pojazdów powyżej 3 mln. rocznie. - dla linii kolejowych o natężeniu ruchu powyżej 30 tys. składów rocznie’ zlokalizowanych na terenie powiatu wielickiego.
Promieniowanie elektromagnetyczne niejonizujące					
7.	Liczba zidentyfikowanych obszarów o przekroczonych wartościach	0	0	0	0
Zanieczyszczenie wód powierzchniowych					
8.	Drwinka (Świniary) Raba (Gdów, Kłaj) Serafa (Duża Grobla) Stradomka (Sobolów) Wilga (ujście do Wisły) Wisła (Niepołomice)	IV klasa III klasa V klasa III klasa IV klasa V klasa	nie badano nie badano V klasa nie badano nie badano V klasa	Stan wód: Wisły (punkt pomiarowy Grabie), Serafy (p.p. Duża Grobla), Młynówki (p.p. Winiary), Lipnicy (p.p. Gdów), Królewski Potok (p.p. Pierzchów), oceniono jako zły w oparciu o rozporządzenie Ministra Środowiska z dnia 20 sierpnia 2008 r. w sprawie sposobu klasyfikacji jednolitych części wód powierzchniowych (Dz.U. z 2008 r. Nr 162, poz. 1008)	Stan jcw: (*****) Grabie - Wisła - zły Stanowisko PZW - Wisła - zły Kraków - Wilga - zły Grabiec - Podłęzanka - zły Winiary - Młynówka - dobry Gdów - Lipnica - zły Pierzchów - Królewski Potok - zły Duża Grobla - Serafa - zły Zbiornik Dobczyce - środek zb. - dobry Zbiornik Dobczyce - uiecie wieżowe – dobrv
Zanieczyszczenie wód podziemnych					
9.	Jakość wód subzbiornika bogucickiego	IV klasa	IV klasa	III klasa wody - pkt pomiarowy Podłęże, gm. Niepołomice zakwalifikowany w oparciu o rozporządzenie Ministra Środowiska z dnia 23 lipca 2008 r. w sprawie kryteriów i sposobu oceny stanu wód podziemnych (Dz.U. z 2008 r. Nr 143, poz. 896)	Podłęże - klasa jakości V Szarów - klasa jakości IV (*****)

10.	Zagrożenie azotem pochodzenia rolniczego	Stężenia amoniaku na poziomie IV klasy czystości	Stężenia amoniaku na poziomie IV klasy czystości	brak danych	brak danych
Gospodarka wodno – ściekowa					
11.	Stopień zwodociągowania powiatu (liczba mieszkańców korzystających ze zbiorczej sieci wodociągowej / rzeczywista liczba mieszkańców)	90 %	92%	93%	94,6% (**)
12.	Stopień skanalizowania powiatu (liczba mieszkańców podłączonych do kanalizacji/ rzeczywista liczba mieszkańców)	31%	32%	35%	38% (**)
13.	Wodociągi wykonane z rur azbestowo – cementowych do wymiany	Niepołomice - 0km, Gdów – 3,5 km, Wieliczka – 25 km (6%), Kłaj – 15 km (15%), Biskupice – 0 km	Niepołomice - 0km, Gdów – 3,5km, Wieliczka – 25 km (6%) Kłaj – 15 km (15%) Biskupice – 0 km	Niepołomice - 0 km, Gdów – 2,0 km, Wieliczka – 6,88 km (1,16%) Kłaj – 15 km Biskupice – 0 km	Niepołomice - 0 km, Biskupice – 0 km Wieliczka 6,88 km Kłaj - 15 km Gdów - 0,788 km (**)
Gleby					
14.	Wskaźnik lesistości powiatu	15,7%	15,6%	15,6%	15,6% (****)
15.	Udział gleb zanieczyszczonych metalami ciężkimi w stopniu średnim, silnym lub bardzo silnym	0%	0%	0%	0% brak aktualnych badań
16.	Powierzchnia terenów wyłączonych z produkcji rolnej	2005r.– 0,59ha 2006r.– 58,92ha	2007r.–69,47 ha 2008r.–39,66 ha	2009 r.– 22,11ha 2010 r. – 20,76ha	2011 r.– 22,39ha 2012 r. – 21,51ha (***)
Ochrona przyrody					
17.	Obszar terenów objętych ochroną prawną	200 ha	171,9 ha, w tym rezerwat przyrody 34,4 ha	137,7 ha (bez obszarów sieci natura 2000), w tym rezerwat przyrody 34,4 ha	137,7 ha (bez obszarów sieci natura 2000), w tym rezerwat przyrody 34,4 (**)
18.	Liczba pomników przyrody	103	101	65 (bez obszarów sieci natura 2000)	66 (bez obszarów sieci natura 2000) (****)

19.	Liczba gospodarstw ekologicznych posiadających certyfikat	4	10	10	4 ekologiczne 25 agroturystycznych (**)
Monitorowanie gospodarowania odpadami					
20.	Całkowita masa odpadów komunalnych wytworzonych na terenie powiatu	2005 - 17351,2 Mg 2006 - 15252,9 Mg	2007 - 14154,6 Mg 2008 - 16363,0 Mg	2009 - 18233,6 Mg 2010 - 28102,4 Mg	2011 - 15570,7 Mg 2012 - 17733,3 Mg (*****)
21	Całkowita masa odpadów z sektora gospodarczego wytworzonych na terenie powiatu	2005 - 12805,0 Mg 2006 - 46472,7 Mg	2007 - 18377,4 Mg 2008 - 27032,0 Mg	2009 - 36701,0 Mg 2010 - 36516,1 Mg	2011 - 43027,7 Mg 2012 - 65861,8 Mg (*****)
22	Całkowita masa odpadów niebezpiecznych wytworzonych w sektorze komunalnym i gospodarczym	2005 - 495,9 Mg 2006 - 226,1 Mg	2007 - 1034,9 Mg 2008 - 2107,2 Mg	2009 - 4462,5 Mg 2010 - 2617,2 Mg	2011 - 2442,5 Mg 2012 - 2974,0 Mg (*****)
23	Masa odpadów komunalnych zbieranych selektywnie	2005 - b.d. 2006 - b.d.	2007 - b.d. 2008 - 3,2 Mg	2009 - 9,1 Mg 2010 - 997,1 Mg	2011 - 1043,4 Mg 2012 - 2000,64 Mg (*****)
24	Masa odpadów komunalnych składowanych bez przetworzenia na składowiskach	b.d.	b.d.	b.d.	2011 - b.d. 2012 - 9439,77 Mg (*****)
25	Osiągnięty poziom redukcji składowania odpadów ulegających biodegradacji w stosunku do wytworzonych w 1995 r.	b.d.	b.d.	b.d.	Biskupice - 59,8 % Gdów - 27,63 % Kłaj - 0 Niepołomice - 33,3 % Wieliczka - 10,53 % (*****)

źródła informacji:

(*) - raport z wykonania Programu ochrony środowiska dla Powiatu Wielickiego za lata 2009-2010

(**) - ankiety z gmin Powiatu Wielickiego wg stanu na koniec 2012r.

(***) - dane Starostwa Powiatowego w Wieliczce

(****) - dane statystyczne GUS w Krakowie za rok 2011 i 2012

(*****) - raporty o stanie środowiska WIOŚ w Krakowie za lata 2011-2012

(******) - Wojewódzki System Odpadowy, dane z Gmin Powiatu Wielickiego

